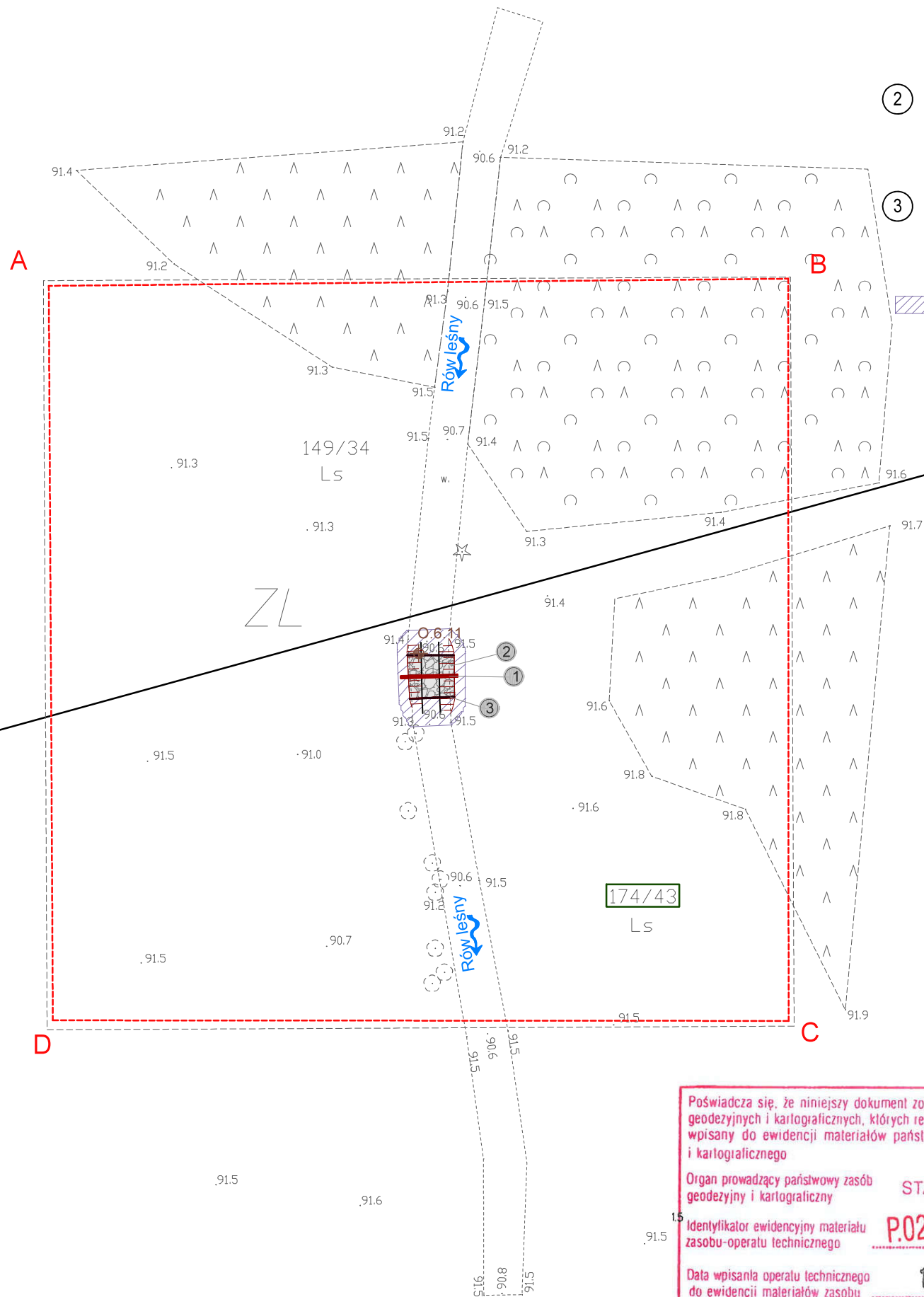
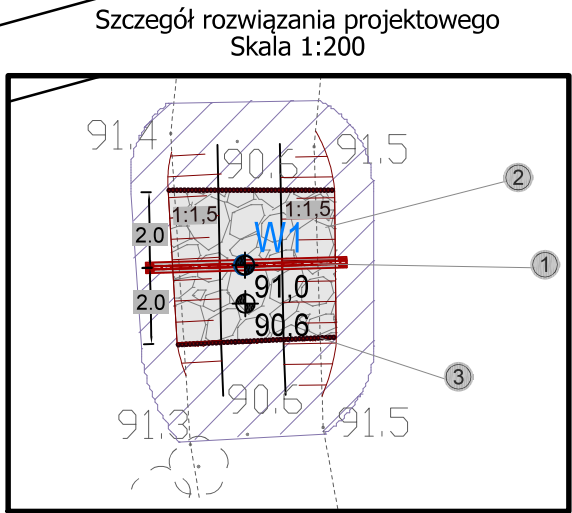


Nie należy odmierzając wymiarów z rysunku, ani używać go jako szablonu. Przed przystąpieniem do prac budowlanych wszystkie wymiary należy sprawdzić w naturze. W przypadku stwierdzenia niezgodności należy zwrócić się do projektanta.












- zakres ewentualnego wyrównania terenu do istniejących rzędnych



Monika Furkał
główny specjalista

ZL - oznaczenie obszaru zagospodarowania

Za zgodność z oryginałem mapy do celów projektowych w zakresie symboli, znaków, treści oraz skali.

Legenda:			
 numer ewidencyjny działki inwestycyjnej			
 granice działek ewidencyjnych			
 zakres MDCP			
 palisada drewniana			
 odwiert geologiczny			
 narzut kamienny			
 kierunek spływu wód powierzchniowych			
A,B...D  linia rozgraniczająca teren inwestycji			
Zasięg oddziaływania inwestycji zgodny z załącznikiem graficznym do decyzji o ustaleniu lokalizacji celu publicznego znak: PP.6733.7.2019 z dnia 08.10.2019r.			
Oznaczenie punktu		Współrzędne	
		X	Y
 W1		5711580.0446	6430647.3616
0	10-2020	Wydanie pierwotne rysunku.	
Nr rew.	Data	Opis zmian	
Inwestor: Państwowe Gospodarstwo Leśne Lasy Państwowe Nadleśnictwo Żmigród ul. Parkowa 4a 55-140 Żmigród			
Biuro projektowe: Instytut OZE Sp. z o. o. ul. Skrajna 41A, 25-650 Kielce		 	
Inwestycja (Projekt nr SW732): Budowa 3 progów drewnianych, 1 prog kamiennego, 5 zastawek drewnianych oraz rozbiórka i budowa 13 przepustów z piętrzeniem w ramach inwestycji pn.: „Zwiększenie wykorzystania zasobów wodnych poprzez adaptację istniejących systemów melioracyjnych do pełnienia funkcji retencyjnych oraz niwelowanie ich negatywnego oddziaływania na ekosystemy leśne na terenie Leśnego Kompleksu Promocyjnego Lasy Doliny Baryczy”			
Adres inwestycji: dz. ewidencyjna nr 174/43 obręb 0052 Wilkowo gm. Milicz, powiat milicki, woj. dolnośląskie			
Imię i nazwisko		Branża, nr upr.	Podpis
Projektant: mgr inż. Anita Banaś			
		hydrotechniczna SWK/0079/PBH/19	
Sprawdzający: mgr inż. Mateusz Trela			
		hydrotechniczna SWK/0209/PBH/19 konstr.-bud. SWK/0062/PBkb/19	
Asystenci Projektanta: mgr inż. Wiktór Krajcarz			
		hydrotechniczna -	
mgr inż. Ewa Woś			
		hydrotechniczna -	
Nazwa rysunku: Projekt zagospodarowania terenu obiekt 732.6.11			
Stadium: Projekt budowlany		Branża: hydrotechniczna	Nr rysunku: PB-H-1.22
Skala: 1:500	Data: 10-2020	Format: A3roll	Str: